



**КОМИТЕТ ИМУЩЕСТВЕННЫХ ОТНОШЕНИЙ
АДМИНИСТРАЦИИ ПЕРМСКОГО МУНИЦИПАЛЬНОГО РАЙОНА**

РАСПОРЯЖЕНИЕ

28.10.2021

№ 1837

**Об установлении публичного
сервитута на часть земельных
участков**

В соответствии со ст. 23, гл. V.7 Земельного кодекса Российской Федерации, Федеральным законом от 25.10.2001 № 137-ФЗ «О введении в действие Земельного кодекса Российской Федерации», пп. 3.7.5 п. 3.7 разд. 3 Положения о комитете имущественных отношений администрации Пермского муниципального района, утвержденного решением Земского Собрания Пермского муниципального района Пермского края от 22.12.2016 № 178, на основании ходатайства открытого акционерного общества «Межрегиональная распределительная сетевая компания Урала» (ИНН 6671163413, ОГРН 1056604000970) (далее - ОАО «МРСК Урала») от 31.08.2021 № 7073:

1. Установить в интересах ОАО «МРСК Урала» публичный сервитут общей площадью 7164 кв.м на часть земельных участков:

- с кадастровым номером 59:32:0330002:1, расположенный по адресу: Пермский край, Пермский район, Гамовское с/п, д. Сакмары, ул. Дачная, 15/1;
- с кадастровым номером 59:32:0330002:10, расположенный по адресу: Пермский край, Пермский район, Гамовское с/п, д. Сакмары;
- с кадастровым номером 59:32:0330002:13, расположенный по адресу: Пермский край, Пермский район, Гамовское с/п, д. Сакмары, ул. Дачная, д. 21а;
- с кадастровым номером 59:32:0330002:18, расположенный по адресу: Пермский край, Пермский район, Гамовское с/п, д. Сакмары, ул. Дачная, д. 18;
- с кадастровым номером 59:32:0330002:22, расположенный по адресу: Пермский край, Пермский район, Гамовское с/п, д. Сакмары, ул. Прибрежная, з/у 34;
- с кадастровым номером 59:32:0330002:3, расположенный по адресу: Пермский край, Пермский район, Гамовское с/п, д. Сакмары, ул. Дачная, 16а;
- с кадастровым номером 59:32:0330002:363, расположенный по адресу: Пермский край, Пермский район, Гамовское с/п, д. Сакмары, ул. Дачная, 15;
- с кадастровым номером 59:32:0330002:380, расположенный по адресу: Пермский край, Пермский район, Гамовское с/п, д. Сакмары, ул. Дачная, 26а;
- с кадастровым номером 59:32:0330002:398, расположенный по адресу: Пермский край, Пермский район, Гамовское с/п, д. Сакмары;

- с кадастровым номером 59:32:0330002:692, расположенный по адресу: Пермский край, Пермский район, Гамовское с/п, д. Сакмары;
- с кадастровым номером 59:32:0330002:694, расположенный по адресу: Пермский край, Пермский район, Гамовское с/п, д. Сакмары;
- с кадастровым номером 59:32:0330002:834, расположенный по адресу: Пермский край, Пермский район, Гамовское с/п, д. Сакмары, ул. Дачная, з/у 18/3;
- с кадастровым номером 59:32:0330002:841, расположенный по адресу: Пермский край, Пермский район, Гамовское с/п, д. Сакмары, ул. Дачная;
- с кадастровым номером 59:32:0000000:13688, расположенный по адресу: Пермский край, Пермский район, Гамовское с/п, д. Сакмары, ул. Прибрежная;
- с кадастровым номером 59:32:0330002:537, расположенный по адресу: Пермский край, Пермский район, Гамовское с/п, д. Сакмары;
- с кадастровым номером 59:32:0330002:312, расположенный по адресу: Пермский край, Пермский район, Гамовское с/п, д. Сакмары;
- с кадастровым номером 59:32:0330001:180, расположенный по адресу: Пермский край, Пермский район, Гамовское с/п, д. Сакмары, сдт Росинка.

Цель: Для размещения объекта электросетевого хозяйства «ВЛ-0,4 кВ Ф. САКМАРЫ от ТП-47252».

Срок: 49 лет.

2. Утвердить границы публичного сервитута земельных участков, указанных в п. 1 настоящего распоряжения, согласно прилагаемой схеме расположения границ публичного сервитута.

3. Срок, в течение которого использование указанных в п. 1 настоящего распоряжения земельных участков в соответствии с их разрешенным использованием будет невозможно или существенно затруднено в связи с осуществлением сервитута – не установлен.

4. Порядок установления зон с особыми условиями использования территорий и содержание ограничений прав на земельные участки в границах таких зон установлен Постановлением Правительства РФ от 24.02.2009 № 160 «О порядке установления охранных зон объектов электросетевого хозяйства и особых условий использования земельных участков, расположенных в границах таких зон».

5. Плата за публичный сервитут не устанавливается в соответствии с ч. 4 ст. 3.6 Федерального закона от 25.10.2001 года № 137-ФЗ «О введении в действие Земельного кодекса Российской Федерации».

6. Комитету имущественных отношений администрации Пермского муниципального района в течение 5 рабочих дней со дня подписания настоящего распоряжения:

6.1. Направить настоящее распоряжение правообладателям земельных участков, указанных в п. 1 распоряжения;

6.2. Направить настоящее распоряжение в Управление Федеральной службы государственной регистрации, кадастра и картографии по Пермскому краю;

6.3. Направить настоящее распоряжение в ОАО «МРСК Урала», а также сведения о лицах, являющихся правообладателями земельных участков, сведения о лицах, подавших заявления об учете их прав (обременений прав) на земельные участки, способах связи с ними, копии документов, подтверждающих права указанных лиц на земельные участки;

6.4. Направить в администрацию Гамовского сельского поселения настоящее распоряжение для опубликования в порядке, установленном для официального опубликования (обнародования) муниципальных правовых актов уставом поселения.

7. Разместить настоящее распоряжение на сайте Пермского муниципального района www.permraion.ru.

8. Настоящее распоряжение вступает в силу со дня его подписания.

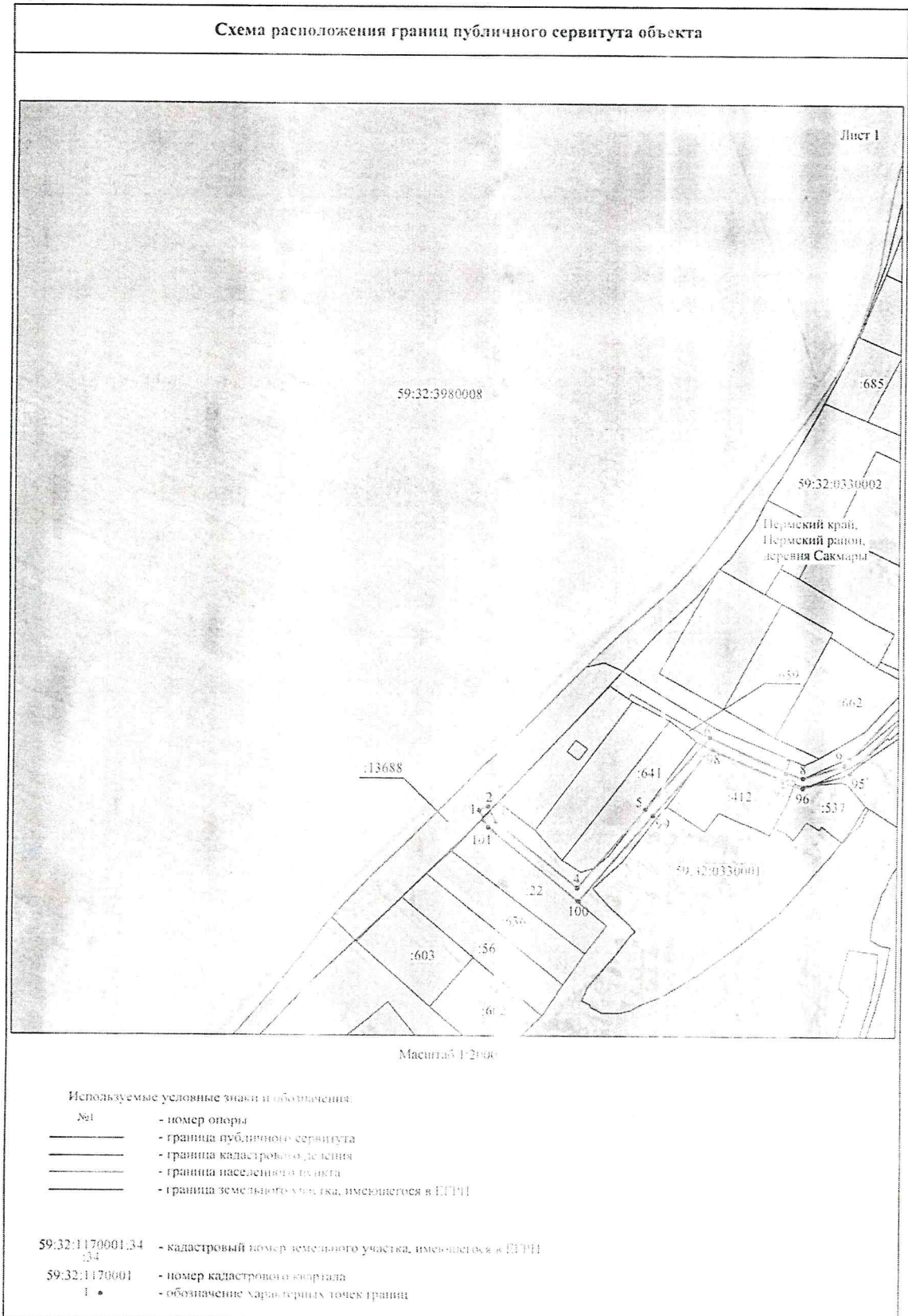
9. Контроль исполнения распоряжения оставляю за собой.

Председатель комитета

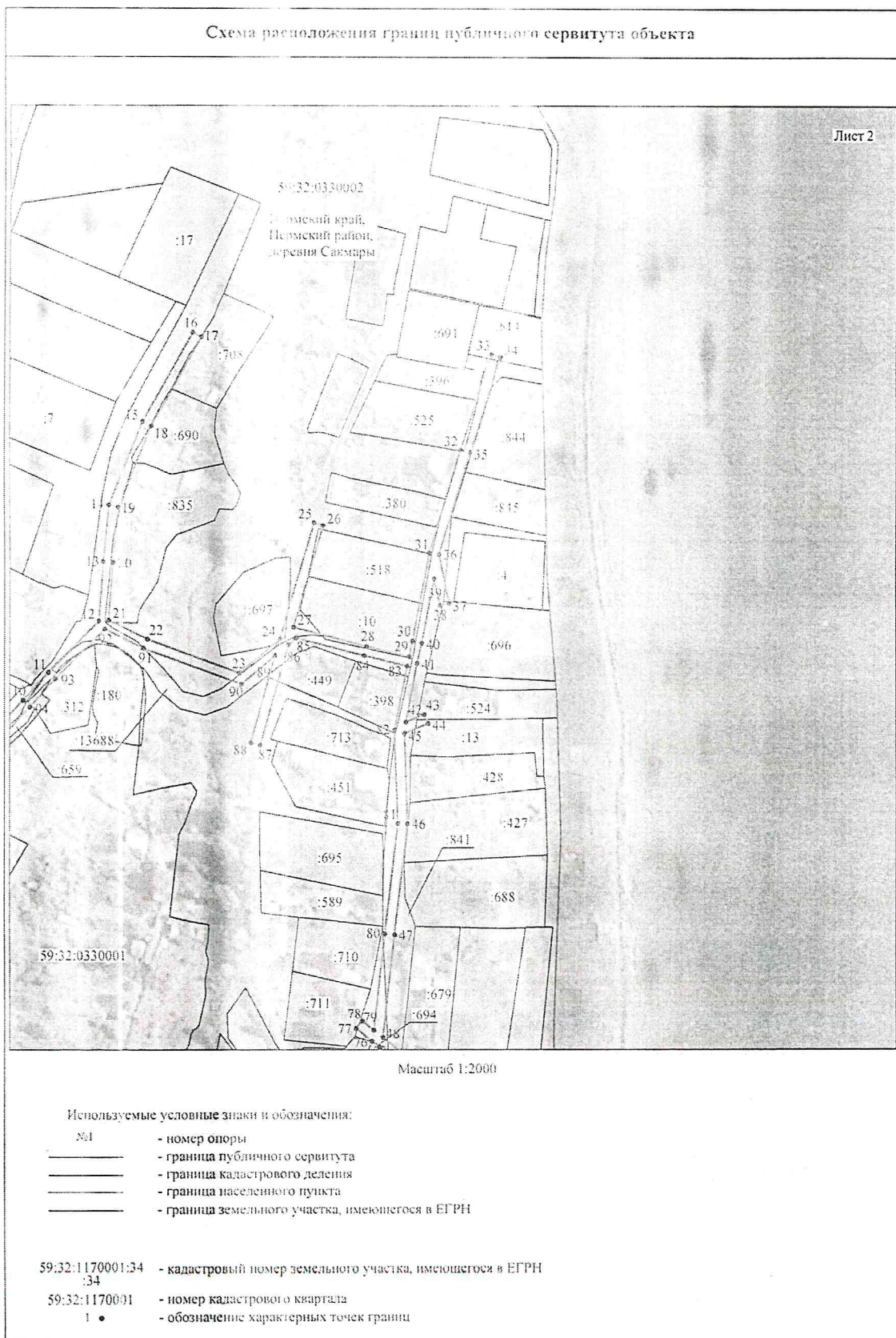


Г.В. Мюресов

Приложение № 1
к распоряжению
комитета имущественных
отношений администрации
Пермского муниципального района
от 28.10.2021 № 1837

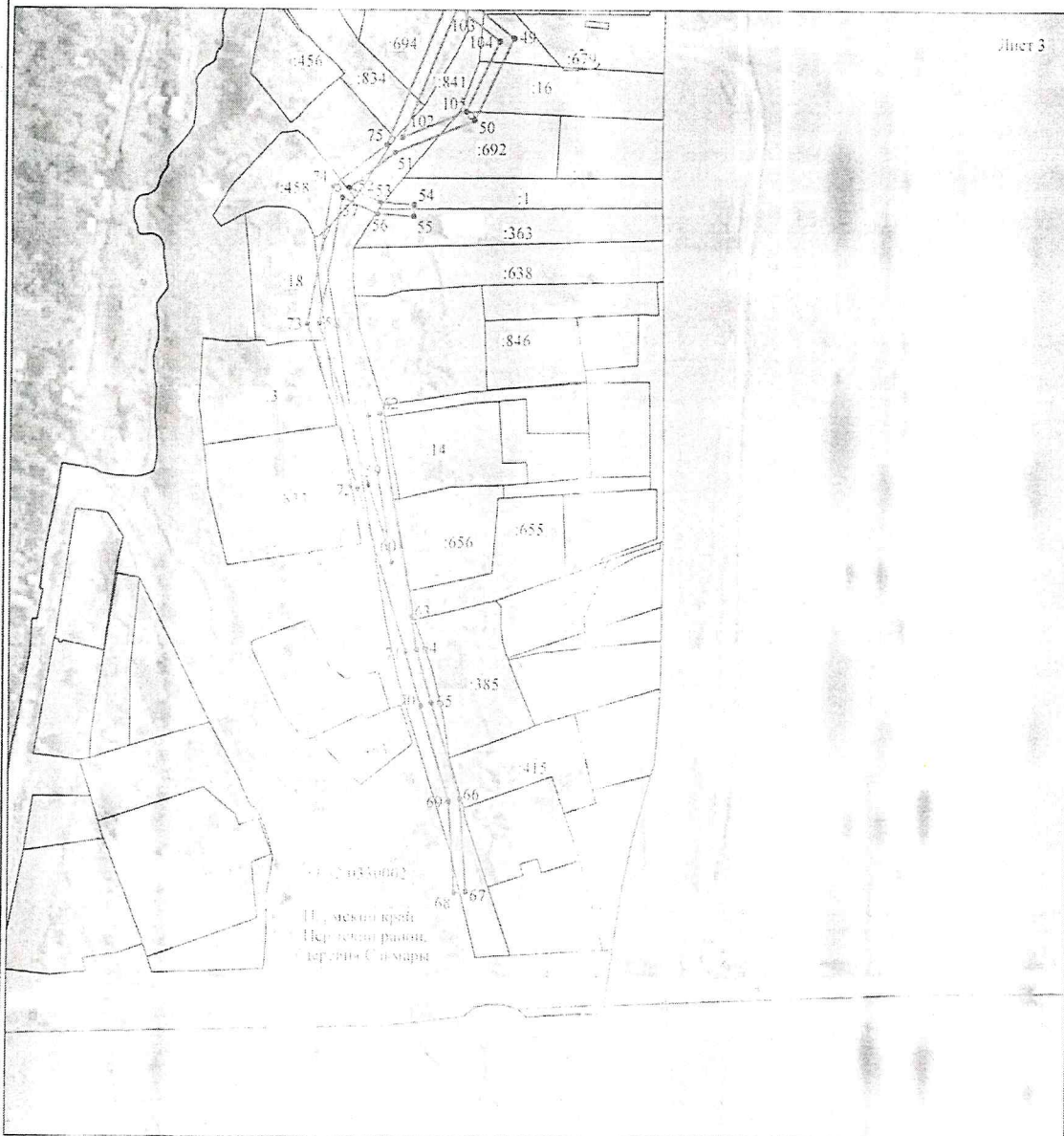


Приложение № 2
к распоряжению
комитета имущественных
отношений администрации
Пермского муниципального района
от 28.10.2021 № 1837



Приложение № 3
к распоряжению
комитета имущественных
отношений администрации
Пермского муниципального района
от 28.10.2021 № 1837

Схема расположения границ публичного сервитута объекта



И.О. Мещеряков
Искровский район,
с/пос. С. Савария

Масштаб 1:2000

- Используемые условные знаки и обозначения:
- 501 - номер опоры
 - - граница изъятия земельного участка
 - - граница кадастрового деления
 - - граница на земельном участке
 - - граница земельного участка, имеющегося в ЕГРН
- 59.32.1170091:34 - кадастровый номер земельного участка, имеющегося в ЕГРН
- 59.32.1170001 - номер кадастрового квартала
- 1 - обозначение характерных точек границы

Приложение № 4
к распоряжению
комитета имущественных
отношений администрации
Пермского муниципального района
от 28.10.2021 № 1837

ОПИСАНИЕ МЕСТОПОЛОЖЕНИЯ ГРАНИЦ

Публичный сервитут для размещения объекта электросетевого хозяйства «ВЛ-0,4 КВ Ф. САКМАРЫ ОТ ТП-47252»
(наименование объекта, местоположение границ которого описано (далее - объект))

Раздел I

Сведения об объекте

Сведения об объекте		
№ п/п	Характеристики объекта	Описание характеристик
1	2	3
1	Местоположение объекта	Пермский край, Пермский район, деревня Сакмары
2	Площадь объекта +/- величина погрешности определения площади (Р+/- Дельта Р)	7164 кв.м ± 18 кв.м
3	Иные характеристики объекта	Публичный сервитут для размещения объекта электросетевого хозяйства «ВЛ-0,4 КВ Ф. САКМАРЫ ОТ ТП-47252» на срок 49 лет

Приложение № 5
к распоряжению
комитета имущественных
отношений администрации
Пермского муниципального района
от 28.10.2021 № 1837

Раздел 2

Сведения о местоположении границ объекта					
1. Система координат <u>МСК-59, зона 2</u>					
2. Сведения о характерных точках границ объекта					
Обозначение характерных точек границ	Координаты, м		Метод определения координат характерной точки	Средняя квадратическая погрешность положения характерной точки (M _p), м	Описание обозначения точки на местности (при наличии)
	X	Y			
1	2	3	4	5	6
Зона(1)	-	-	-	-	-
1	503169.75	2222811.72	Метод спутниковых геодезических измерений (определений)	0.10	-
2	503171.58	2222815.28	Метод спутниковых геодезических измерений (определений)	0.10	-
3	503165.06	2222818.63	Метод спутниковых геодезических измерений (определений)	0.10	-
4	503137.01	2222852.57	Метод спутниковых геодезических измерений (определений)	0.10	-
5	503170.27	2222880.13	Метод спутниковых геодезических измерений (определений)	0.10	-
6	503200.68	2222906.25	Метод спутниковых геодезических измерений (определений)	0.10	-
7	503185.85	2222937.87	Метод спутниковых геодезических измерений (определений)	0.10	-
8	503183.62	2222945.13	Метод спутниковых геодезических измерений (определений)	0.10	-
9	503189.08	2222962.62	Метод спутниковых геодезических измерений (определений)	0.10	-
10	503218.86	2222990.59	Метод спутниковых геодезических измерений (определений)	0.10	-
11	503230.47	2223001.39	Метод спутниковых геодезических измерений (определений)	0.10	-
12	503251.47	2223022.21	Метод спутниковых геодезических измерений (определений)	0.10	-
13	503275.73	2223024.01	Метод спутниковых геодезических измерений (определений)	0.10	-
14	503299.53	2223026.29	Метод спутниковых геодезических измерений (определений)	0.10	-
15	503334.06	2223040.17	Метод спутниковых геодезических измерений (определений)	0.10	-
16	503371.19	2223060.54	Метод спутниковых геодезических измерений (определений)	0.10	-
17	503369.27	2223064.05	Метод спутниковых геодезических измерений (определений)	0.10	-
18	503332.35	2223043.79	Метод спутниковых геодезических измерений (определений)	0.10	-
19	503298.57	2223030.22	Метод спутниковых геодезических измерений (определений)	0.10	-
20	503275.39	2223028.00	Метод спутниковых геодезических измерений (определений)	0.10	-
21	503251.79	2223026.25	Метод спутниковых геодезических измерений (определений)	0.10	-
22	503244.11	2223042.18	Метод спутниковых геодезических измерений (определений)	0.10	-
23	503230.23	2223079.80	Метод спутниковых геодезических измерений (определений)	0.10	-
24	503244.20	2223096.37	Метод спутниковых геодезических измерений (определений)	0.10	-
25	503291.94	2223110.38	Метод спутниковых геодезических измерений (определений)	0.10	-
26	503290.81	2223114.22	Метод спутниковых геодезических измерений (определений)	0.10	-

Приложение № 6
к распоряжению
комитета имущественных
отношений администрации
Пермского муниципального района
от 28.10.2021 № 1837

			измерений (определений)		
27	503248.95	2223102.00	Метод спутниковых геодезических измерений (определений)	0.10	-
28	503241.32	2223132.26	Метод спутниковых геодезических измерений (определений)	0.10	-
29	503237.05	2223149.85	Метод спутниковых геодезических измерений (определений)	0.10	-
30	503243.30	2223151.30	Метод спутниковых геодезических измерений (определений)	0.10	-
31	503279.45	2223158.40	Метод спутниковых геодезических измерений (определений)	0.10	-
32	503322.50	2223171.31	Метод спутниковых геодезических измерений (определений)	0.10	-
33	503362.04	2223183.98	Метод спутниковых геодезических измерений (определений)	0.10	-
34	503360.82	2223187.79	Метод спутниковых геодезических измерений (определений)	0.10	-
35	503321.31	2223175.13	Метод спутниковых геодезических измерений (определений)	0.10	-
36	503278.80	2223162.38	Метод спутниковых геодезических измерений (определений)	0.10	-
37	503258.72	2223166.64	Метод спутниковых геодезических измерений (определений)	0.10	-
38	503257.89	2223162.73	Метод спутниковых геодезических измерений (определений)	0.10	-
39	503268.88	2223160.40	Метод спутниковых геодезических измерений (определений)	0.10	-
40	503242.46	2223155.21	Метод спутниковых геодезических измерений (определений)	0.10	-
41	503234.24	2223153.30	Метод спутниковых геодезических измерений (определений)	0.10	-
42	503209.93	2223148.50	Метод спутниковых геодезических измерений (определений)	0.10	-
43	503213.09	2223156.33	Метод спутниковых геодезических измерений (определений)	0.10	-
44	503209.39	2223157.83	Метод спутниковых геодезических измерений (определений)	0.10	-
45	503205.35	2223147.85	Метод спутниковых геодезических измерений (определений)	0.10	-
46	503167.84	2223149.14	Метод спутниковых геодезических измерений (определений)	0.10	-
47	503122.29	2223143.78	Метод спутниковых геодезических измерений (определений)	0.10	-
48	503079.64	2223138.93	Метод спутниковых геодезических измерений (определений)	0.10	-
49	503064.53	2223157.43	Метод спутниковых геодезических измерений (определений)	0.10	-
50	503036.18	2223143.99	Метод спутниковых геодезических измерений (определений)	0.10	-
51	503024.92	2223116.42	Метод спутниковых геодезических измерений (определений)	0.10	-
52	503012.72	2223100.59	Метод спутниковых геодезических измерений (определений)	0.10	-
53	503007.74	2223111.32	Метод спутниковых геодезических измерений (определений)	0.10	-
54	503006.89	2223123.16	Метод спутниковых геодезических измерений (определений)	0.10	-
55	503002.91	2223122.88	Метод спутниковых геодезических измерений (определений)	0.10	-
56	503003.80	2223110.30	Метод спутниковых геодезических измерений (определений)	0.10	-
57	503009.38	2223098.29	Метод спутниковых геодезических измерений (определений)	0.10	-
58	502966.47	2223090.50	Метод спутниковых геодезических измерений (определений)	0.10	-
59	502909.90	2223108.11	Метод спутниковых геодезических измерений (определений)	0.10	-
60	502883.18	2223116.18	Метод спутниковых геодезических измерений (определений)	0.10	-

Приложение № 7
к распоряжению
комитета имущественных
отношений администрации
Пермского муниципального района
от 28.10.2021 № 1837

			измерений (определений)		
61	502934.24	2223107.78	Метод спутниковых геодезических измерений (определений)	0,10	-
62	502934.89	2223111.73	Метод спутниковых геодезических измерений (определений)	0,10	-
63	502864.81	2223123.22	Метод спутниковых геодезических измерений (определений)	0,10	-
64	502853.64	2223125.10	Метод спутниковых геодезических измерений (определений)	0,10	-
65	502835.44	2223130.50	Метод спутниковых геодезических измерений (определений)	0,10	-
66	502802.11	2223140.61	Метод спутниковых геодезических измерений (определений)	0,10	-
67	502770.05	2223142.95	Метод спутниковых геодезических измерений (определений)	0,10	-
68	502769.76	2223138.96	Метод спутниковых геодезических измерений (определений)	0,10	-
69	502801.37	2223136.65	Метод спутниковых геодезических измерений (определений)	0,10	-
70	502834.29	2223126.67	Метод спутниковых геодезических измерений (определений)	0,10	-
71	502852.80	2223121.18	Метод спутниковых геодезических измерений (определений)	0,10	-
72	502908.73	2223104.29	Метод спутниковых геодезических измерений (определений)	0,10	-
73	502966.22	2223086.39	Метод спутниковых геодезических измерений (определений)	0,10	-
74	503013.40	2223094.94	Метод спутниковых геодезических измерений (определений)	0,10	-
75	503027.76	2223113.55	Метод спутниковых геодезических измерений (определений)	0,10	-
76	503078.07	2223134.46	Метод спутниковых геодезических измерений (определений)	0,10	-
77	503083.50	2223127.86	Метод спутниковых геодезических измерений (определений)	0,10	-
78	503086.59	2223130.40	Метод спутниковых геодезических измерений (определений)	0,10	-
79	503082.64	2223135.25	Метод спутниковых геодезических измерений (определений)	0,10	-
80	503122.75	2223139.81	Метод спутниковых геодезических измерений (определений)	0,10	-
81	503168.01	2223145.13	Метод спутниковых геодезических измерений (определений)	0,10	-
82	503206.74	2223143.80	Метод спутниковых геодезических измерений (определений)	0,10	-
83	503233.13	2223149.00	Метод спутниковых геодезических измерений (определений)	0,10	-
84	503237.44	2223131.30	Метод спутниковых геодезических измерений (определений)	0,10	-
85	503244.57	2223103.01	Метод спутниковых геодезических измерений (определений)	0,10	-
86	503241.94	2223099.89	Метод спутниковых геодезических измерений (определений)	0,10	-
87	503200.38	2223088.31	Метод спутниковых геодезических измерений (определений)	0,10	-
88	503201.45	2223084.46	Метод спутниковых геодезических измерений (определений)	0,10	-
89	503237.36	2223094.46	Метод спутниковых геодезических измерений (определений)	0,10	-
90	503225.66	2223080.60	Метод спутниковых геодезических измерений (определений)	0,10	-
91	503240.42	2223040.62	Метод спутниковых геодезических измерений (определений)	0,10	-
92	503248.16	2223024.57	Метод спутниковых геодезических измерений (определений)	0,10	-
93	503227.70	2223004.28	Метод спутниковых геодезических измерений (определений)	0,10	-
94	503216.13	2222993.51	Метод спутниковых геодезических измерений (определений)	0,10	-

Приложение № 8
к распоряжению
комитета имущественных
отношений администрации
Пермского муниципального района
от 28.10.2021 № 1837

95	503185.58	2222964.82	измерений (определений) Метод спутниковых геодезических измерений (определений)	0.10	–
96	503179.43	2222945.14	Метод спутниковых геодезических измерений (определений)	0.10	–
97	503182.11	2222936.43	Метод спутниковых геодезических измерений (определений)	0.10	–
98	503195.77	2222907.30	Метод спутниковых геодезических измерений (определений)	0.10	–
99	503167.69	2222883.20	Метод спутниковых геодезических измерений (определений)	0.10	–
100	503131.38	2222853.10	Метод спутниковых геодезических измерений (определений)	0.10	–
101	503162.50	2222815.45	Метод спутниковых геодезических измерений (определений)	0.10	–
1	503169.75	2222811.72	Метод спутниковых геодезических измерений (определений)	0.10	–
Зона1(2)	–	–	–	–	–
102	503030.19	2223118.88	Метод спутниковых геодезических измерений (определений)	0.10	–
103	503075.48	2223137.63	Метод спутниковых геодезических измерений (определений)	0.10	–
104	503063.41	2223152.47	Метод спутниковых геодезических измерений (определений)	0.10	–
105	503039.29	2223141.04	Метод спутниковых геодезических измерений (определений)	0.10	–
102	503030.19	2223118.88	Метод спутниковых геодезических измерений (определений)	0.10	–
3. Сведения о характерных точках части (частей) границы объекта					
Обозначение характерных точек части границы	Координаты, м		Метод определения координат характерной точки	Средняя квадратическая погрешность положения характерной точки (M _п), м	Описание обозначения точки на местности (при наличии)
	X	Y			
1	2	3	4	5	6
–	–	–	–	–	–